








































































**RANDONNE'E delle FOGLIE MORTE - 65 km - Sporting Club LE BIOLLE -
Partenza 10:30**

Km parziale	Km totale	Direzione		LOCALITA'	INDICAZIONI
0.0	0.0			CARDANO AL CAMPO	
0.8	0.8			CARDANO AL CAMPO	Via Gramsci
0.9	1.7			CARDANO AL CAMPO	Via Giovanni XXIII
0.45	2.15			CARDANO AL CAMPO	Via per Casorate
1.7	3.85			CASORATE SEMPIONE	Via Medaglie D'oro – dir. SS. Sempione
0.35	4.20			CASORATE SEMPIONE	Via XXV Aprile – per Casorate centro
0.9	5.1			CASORATE SEMPIONE	Dopo lo stop   Via Como
0.2	5.3			CASORATE SEMPIONE	Per SOMMA LOMBARDO – SS. Sempione
0.3	5.5			CASORATE SEMPIONE	Piazzale stazione di Casorate S.
2.25	7.75			SOMMA LOMBARDO	Corso Repubblica
0.55	8.3			SOMMA LOMBARDO	Via del Rile - poi via Goito
0.95	9.25			SOMMA LOMBARDO	Via Pastrengo
0.65	9.9			SOMMA LOMBARDO	Inizio discesa 
0.7	10.6			SOMMA LOMBARDO	Per località Maddalena
1.9	12.7			Loc. MADDALENA	Fine discesa - Inizio ciclabile dei Navigli 
4.4	17.4			CENTRALE ENEL di VIZZOLA	Svolta su alzaia dopo il ponticello della centrale 
10.0	27.4			NOSATE	Proseguire per Turbigo abbandonando l'alzaia centrale
2.2	29.6			TURBIGO	Via Allea comunale
0.02	29.62			TURBIGO	Via del Cotonificio
0.13	30			TURBIGO Centro	Via Giuglio Cesare
0.2	30.2			TURBIGO	 Procedere sottopasso ferrovia
0.3	30.5			TURBIGO	Via San Umberto
2.4	32.9			MALVAGLIO	50 mt. Ancora   Per località Padregnana
1.15	34.05			Loc. PADREGNANA	Svolta dopo il ponte in ciottolato
0.3	34.35			Loc. PADREGNANA	 Fondo rovinato + TRATTO STERRATO (800mt)
4.5	38.85			CASTELLET. DI CUCCIONO	Via del Molinetto
0.85	39.7			CASTELLET. DI CUGGIONO	Via Annoni – direzione Autostrada A4
0.8	40.5			CASTELLET. DI CUGGIONO	Per Turbigo, Castano Primo
4.9	35.4			CASTANO PRIMO	Via Milano – per Turbigo
2	47.4			TURBIGO	Via Nosate
1.4	48.8			NOSATE	Per Lonate Pozzolo

0.7	49.5			NOSATE	Svolta prima della salita – via del Cerone
2.5	52			CASTANO PRIMO	Per Lonate Pozzolo
1	53			ROTONDA SUPERSTRADA	Per Lonate Pozzolo – via 1° Maggio
2.75	55.75			LONATE POZZOLO	Per Gallarate, Ferno
0.65	56.4			LONATE POZZOLO	Per Gallarate, Ferno
1.05	57.45			LONATE POZZOLO	Via Molinelli
0.4	57.85			FERNO	Via S. Maria
1.6	59.45			FERNO	Via DE Gasperi
1.15	60.60			FERNO	Per Cardano al Campo – Via Gorizia
1.25	61.85			SAMARATE	
0.25	62.1			CARDANO AL CAMPO	Via S. Giovanni Bosco
1.3	63.4			CARDANO AL CAMPO	 Procedere su cavalcavia
0.45	63.85			CARDANO AL CAMPO	Via Carreggia, quindi svolta a destra verso LE BIOLLE
0.2	64.05			ARRIVO	Apertura 11:33 chiusura 14:16

** Gli orari di apertura e chiusura Controlli/Arrivo sono calcolati sulla media di 15 km/h e 25 km/h