



































































**RANDONNE'E delle FOGLIE MORTE - 35 km - Sporting Club LE BIOLLE -  
Partenza 8.30 – 9.30**

Km parziale	Km totale	Direzione		LOCALITA'	INDICAZIONI
0.0	0.0			CARDANO AL CAMPO	Via Carreggia
0.92	0.92			CARDANO AL CAMPO	Via Gramsci
0.40	1.85			CARDANO AL CAMPO	Via Giovanni XXIII
0.55	2.25			CARDANO AL CAMPO	Via per Casorate – sp68
1.69	3.94			CASORATE SEMPIONE	Via Medaglie D'oro – dir. SS. Sempione
0.40	4.34			CASORATE SEMPIONE	Via XXV Aprile – per Casorate centro
0.92	5.26			CASORATE SEMPIONE	Dopo lo stop   Via Como.
0.14	5.3			CASORATE SEMPIONE	Per SOMMA LOMBARDO – SS. Sempione
0.2	5.5			CASORATE SEMPIONE	Piazzale stazione di Casorate S.
2.32	7.82			SOMMA LOMBARDO	Corso Repubblica
0.50	8.32			SOMMA LOMBARDO	Via del Rile - poi via Goito
0.95	9.27			SOMMA LOMBARDO	Via Pastrengo
0.67	9.93			SOMMA LOMBARDO	Via Briante - Inizio discesa 
0.7	10.6			SOMMA LOMBARDO	Per località Maddalena
2.1	12.7			Loc. MADDALENA	Fine discesa - Inizio ciclabile dei Navigli 
4.3	17.0			CENTRALE ENEL di VIZZOLA	Svolta su alzaia dopo il ponticello della centrale 
6.14	23.14			TORNAVENTO	Uscire dalla ciclabile dei navigli (Bivio percorsi)
0.78	23.92			TORNAVENTO	Ingresso in sp527
0.44	24.36			TORNAVENTO	Proseguire  anche alla prossima 
2.57	26.93			LONATE POZZOLO	Svolta su sp40
1.0	27.93			LONATE POZZOLO	Via Molinelli
0.4	28.3			FERNO	Via Santa Maria
1.6	29.9			FERNO	Via Alcide de Gasperi
1.1	31.0			FERNO	Per Cardano al Campo – Via Gorizia
1.2	32.2			CARDANO AL CAMPO	Via per Cardano
0.4	32.6			CARDANO AL CAMPO	Via S. Giovanni Bosco – sp28
1.3	33.9			CARDANO AL CAMPO	 Procedere su cavalcavia
0.5	34.4			CARDANO AL CAMPO	Via Carreggia, quindi svolta a destra verso LE BIOLLE
0.2	34.6			<b>ARRIVO</b>	<b>Apertura 9.40 chiusura 11:50</b>